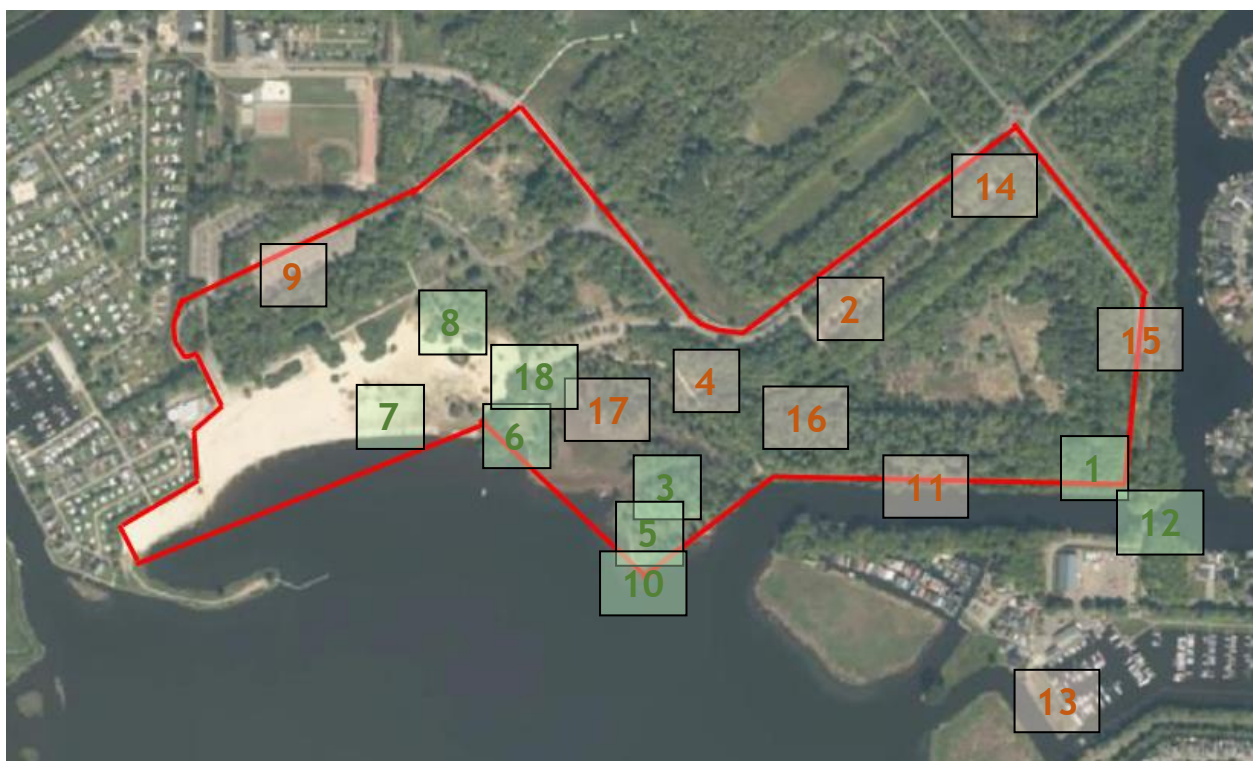







































Input inloopavond Beleefpark Meerwijck












Locatie	Idee of opmerking	Vervolg	Toelichting
		  	
Relevant voor schetsontwerp			
X	Uitkijktoren over rietlanden en meer		1 bestaande uitkijktoren niet in dit gebied. Wel open. Wens vanuit surfers.
6	Chillhouse of overkapping. Wellicht i.o.m. uitbater restaurant		Fase 2. Op dit moment te groot risico op ongewenste activiteiten
6	Verbeteren toegankelijkheid door deels verharderen van paden. Ook naar surfveld.		Rolstoeltoegankelijkheid van de route naar beleefpark is belangrijk.
x	Blote voetenpad		Navraag Fraeylemaborg, kosten beheer en onderhoud.
1	Fietspad naar strand is nu voetpad? ●		
x	Japane duizendknoop opruimen		Actie gemeente

?	Fietspad ook verlichten  x2		Betreft fietspad naast Waasingeweg. Deel nu wel, deel niet verlicht. Actiepunt gemeente.
?	Doorsteek Schoener fietspad (brengt Groningen kilometer dichterbij)		Interessant, maar valt buiten het gebied.
x	Bos erg nat		Voorwaarde voor beleefpark. Actie gemeente en waterschap. Punt voor afstemmingsoverleg Zuidlaardermeer. Combi met japanse duizenknoop, grondverzet kan kansen bieden.
	MTB route		Voorwaarde: oplossing onderhoud en drassigheid
2	Start route en parkeren beweegpark op grote parkeerplaats concentreren		Vorkant openmaken voor meer zicht? Bulten zand bedoeld om rondrijden te voorkomen.
3	Batshaven (oude natuurlijke haven) weer openmaken en als kano en opstapplaats geschikt maken. Toegang vanaf grote parkeerplaats  x2		Interessant om de mogelijkheden voor integratie in plan te onderzoeken
4	Homo ontmoetingsplaats is aandachtspunt		Zolang er geen overlast is, is er geen reden voor actie. Eventuele snoei vindt alleen plaats wanneer dit van belang is voor het beleefpark.
5	Navigatieverlichting tbv meer op betonnen huisje (zonne energie?)		Huisje is of wordt afgebroken. Buiten scope beleefpark, navigatieverlichting algemeen kan onderwerp zijn voor afstemmingsoverleg Zuidlaardermeer
	Steigers voor boten 1m diep		Heeft niet direct een verband met de ideeën voor het beleefpark. Is beter passend in

			bijvoorbeeld het wijkplan.
6	Behouden surfstrand + uitbreiden verhard pad voor toegankelijkheid x2 		Toegankelijkheid is belangrijk
7	Kiosk		Niet aan de orde voor het beleefpark. Maar een mobiele kraam is vrij eenvoudig door een geïnteresseerde ondernemer te regelen met een standplaatsvergunning.
8	Geschikte locatie voor beleef/beweegpark		
6	Bossages zijn beschutting voor de surfers om uit de wind op te kunnen tuigen. Beschermt zeilen en mensen.		
	Camera's plaatsen? Vandalisme, spullen worden vernield.		Hieruit spreekt een algemene zorg over de veiligheid en het veiligheidsgevoel in het gebied. Deze signalen zijn doorgegeven aan het team openbare orde en veiligheid van de gemeente.
	Skateroute  x1		Niet meest geschikte locatie. Voor skaten is asfalt gewenst. Dit vinden wij niet passend bij het natuurlijke karakter van het gebied en het beleefpark. Passender in Gorechtpark of bij de school. Kan opgenomen worden in een dorps-of wijkplan.
	Skatepark		Niet meest geschikte locatie. Dit vinden wij niet passend bij het natuurlijke karakter van het gebied en het beleefpark.
	Kunstwerk: klimmen + spelen en uitkijktoren		

9	Drugs overlast + hangvolk		Hieruit spreekt een algemene zorg over de veiligheid en het veiligheidsgevoel in het gebied. Deze signalen zijn doorgegeven aan het team openbare orde en veiligheid van de gemeente.
	Object voor kinderen a la palenpad Paterswoldsemeer		Mogelijk leuk voor batshaven
	Honden aan de lijn		Is nu al regel. Ontwikkeling hondenspeelplek achter de camping.
	Fietsen stal plaats		
	Uitkijktoren, huidige is vervallen		
	Skatebaan		Niet meest geschikte locatie. Dit vinden wij niet passend bij het natuurlijke karakter van het gebied en het beleefpark.
	Pannakooi		Niet passend bij natuurlijk spelen, Camping Meerwijck heeft pannakooi
	Plek met prullenbak en zakjes voor hondenpoep  x2		Wordt niet gefaciliteerd vanwege hondenbeleid in de hele gemeente
	Waterspringkussen		Zou leuk zijn als de camping dit in drukke weken aanbiedt.
10	Visoever, ook voor mindervaliden, met pad naar parkeerplaats		
11	Walbeschoeiing slecht		Aandachtspunt gemeente. Check: tot waar loopt walbeschoeiing (Peter Hendriks)
	Graag een veel groter gebied aanpakken, ontwikkelen		
	Inspraak inwoners Hoogezand		Bepalen in vervolgproces
12	Graag een waterkering tegen natte voeten		

13	Verboden te vissen in deze hoek, gaat niet goed samen met boten.		
	Graag onderhoud aan de mooie 7 bruggetjes route. Is nu door drassigheid vaak niet bereikbaar/beloopbaar. Probleem speelt al jaren. Suggestie: vlonderpad. ● x4		Buiten huidig gebied, wel een verder te onderzoeken kans. Drassig.
x	Meer promotie door bv Duits surfmagazine zodat er nog meer gasten komen.		Tip wordt doorgegeven aan 'Ontdek Midden-Groningen'
	Wat wordt gedaan aan de drassige bossen? Bos verzuipt, bomen gaan dood.		
14	Slagboom parkeerplaats avonduren ● x3		
15	Houd svp het mooie aanzicht vanaf het water hetzelfde. Hier en langs het kanaal. ● x1		
12	Kluunpad onder brug (steiger) zodat je bij slecht ijs makkelijk vanuit Meerwijck naar het Zuidlaardermeer kunt.		
	Wens: meer bankjes		Boomstambankjes
16	Rustgebied flora/fauna (2 reacties toegevoegd: mee eens en niet mee eens)		Met andere inrichting van het gebied si het een toegevoegde waarde voor de flora en fauna (nu homogene beplanting, straks meer variatie)
	Toezicht op de parkeerplaatsen, veel overlast. ● x1		
17	Laat dit stuk svp natuur. Wandelpad oke maar geen hindernisbaan of klimbos. Liever concentreren op locatie 5/ 10		
18	Goede plek voor speelgelegenheden		
	Fitnessstoestellen		Natuurlijk
	Autoluw maken, verkeerssnelheid minderen/ maatregelen. 's Avonds en 's nachts niet toegankelijk.		
	Zichtbaarheid naakstrand vs locatie speeltoestellen.		
	Bos toegankelijk voor ruiters		
	Zorg voor verbinding met bestaande ruiterroutes in de omgeving.		Ruiterpaden aan andere kant. Niet direct wens om te verbinden

	Onderhoud aan bestaande toestellen op het strand prio 1.		Zijn eigendom van de camping
	Geen slagbomen bij parkeren svp		
	Geen nieuw klompenpad, maar huidige 7 bruggetjes route opknappen		Valt buiten het gebied voor dit plan, maar wel een interessant idee dat we verder uitzoeken (drassigheid van de route is waarschijnlijk het grootste probleem en is ook iets wat niet eenvoudig op te lossen is)
	Multi speelveld, pannakooi etc		Pannakooi / speelveld is aanwezig op de camping.

BELEEFPARK MEERWIJCK



BELEEFPARK MEERWIJCK




SPEELNATUUR

- Natuurlijk spelen
- Familiewandeling
- Speelplekken voor de kleinsten
- Spelen met water, zand en modder
- Avontuurlijk klimmen en balanceren
- Picknicken
- Ravotten en huttenbouwen
- Natuurbeleving en -educatie
- Projecten van Natuurmonumenten

RONDJE PARK + STORYTELLING

- Thema route = verhalen over bijzondere plekken
- Rondje park = familieroute
- Speed mars, jogging
- Nordic walking
- Blokje om met de hond
- Mountainbike route
- Start verschillende wandelroutes, klompenpad
- Trim je fit, bosbaan met hindernissen



VISOEVER

Met zicht op het meer

